MAPA SYTUACYJNO - WYSOKOŚCIOWA

(z geodezyjną inwentaryzacją urządzeń podziemnych)

SKALA 1:500

KANCELARIA GEODEZYJNA
tel./fax 44632-16-46
mgr inż. Jan Resiuła
97-400 BEŁCHATÓW, ul. Pabianicka 5a

Województwo łódzkie
Powiat bełchatowski
Gmina Zelów
Obręb: Wola Pszczółecka

Układ współrzędnych "1965"
Poziom odniesienia - Kronsztadt
Granice wniesiono według ewidencji gruntów.
- - - zakres opracowania
Uzgodniono w ZUDP
Mapa służy do celów projektowych
Aktualność na dzień 21.07.2007 roku.
Arkusz nr 6
Szkic orientacji na arkuszu nr 2

ZESTAWIENIE SEKCJI - ZESTAWIENIE ARKUSZY

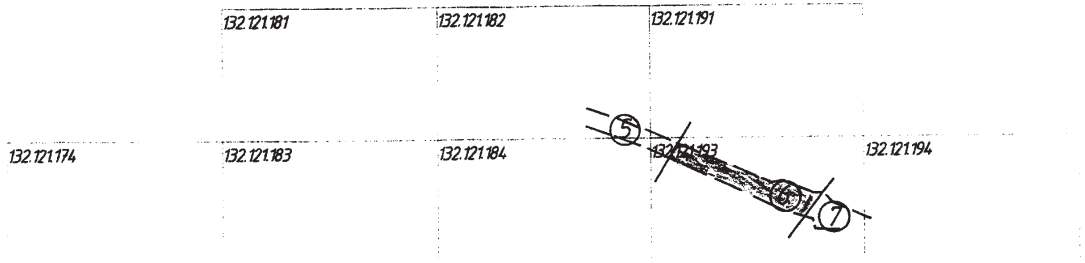
132.121.181
132.121.182
132.121.191
132.121.174
132.121.183
132.121.184
132.121.193
132.121.194
⑤
⑥
⑦

„Starostwo Powiatowe w Bełchatowie
Powiatowy Ośrodek Dokumentacji Geodezyjnej
i Kartograficznej

W obszarze oznaczonym linią......................
dokonano aktualizacji treści mapy zasadniczej.
Dokumenty z pomiaru uzupełniającego przyjęto do
zasobu powiatowego w dniu...11 WRZ. 2007....
i zaewidencjonowano pod nr...1555...174...4/2007

Niniejsza mapa może służyć do celów projektowych

Projektowane obiekty budowlane wymagające pozwolenia na budowę podlegają wytyczeniu i inwentaryzacji powykonawczej przez jednostki uprawnione do wykonywania prac geodezyjnych.

11 WRZ. 2007

Z up. STAROSTY
inż. Małgorzata Nowacka
INSPEKTOR w Wydziale
Geodezji, Kartografii i Katastru

Geodeta Uprawniony
mgr inż. Jan Resiuła
upraw. MGPiB Nr 7311

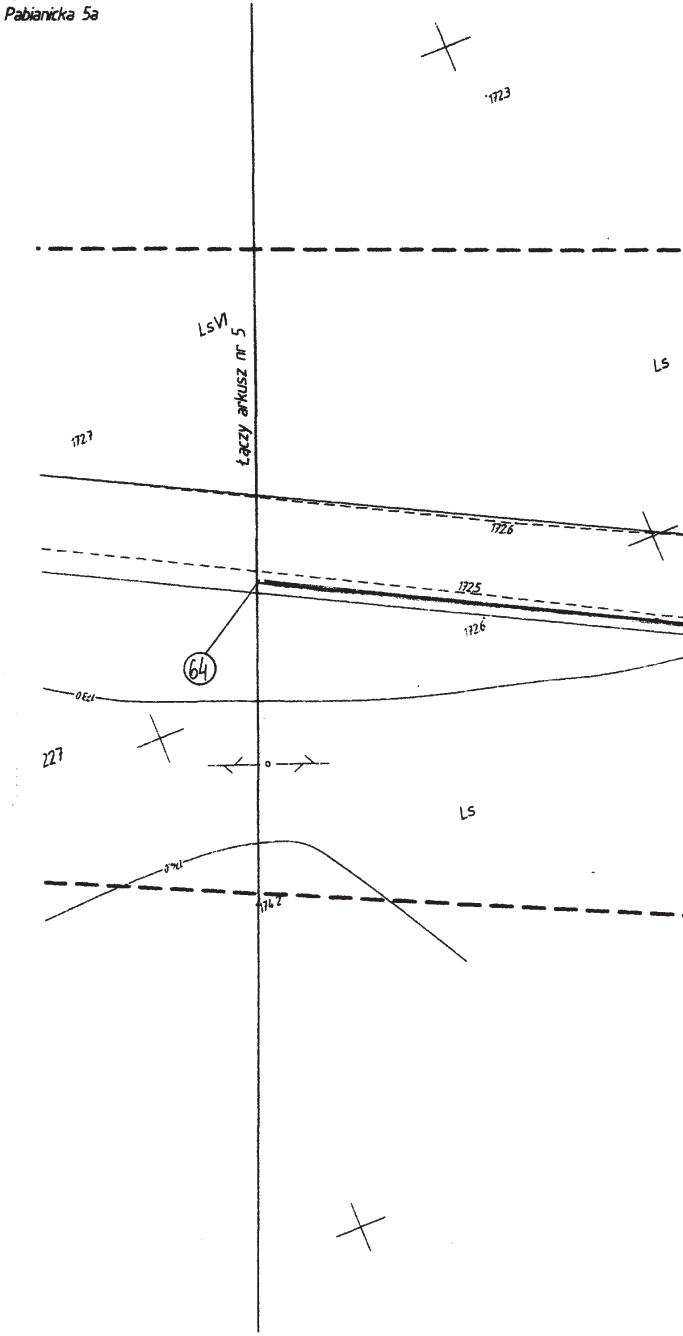
1723
LsVI
Łączy arkusz nr 5
Ls
1727
1726
1725
1726
64
227
Ls

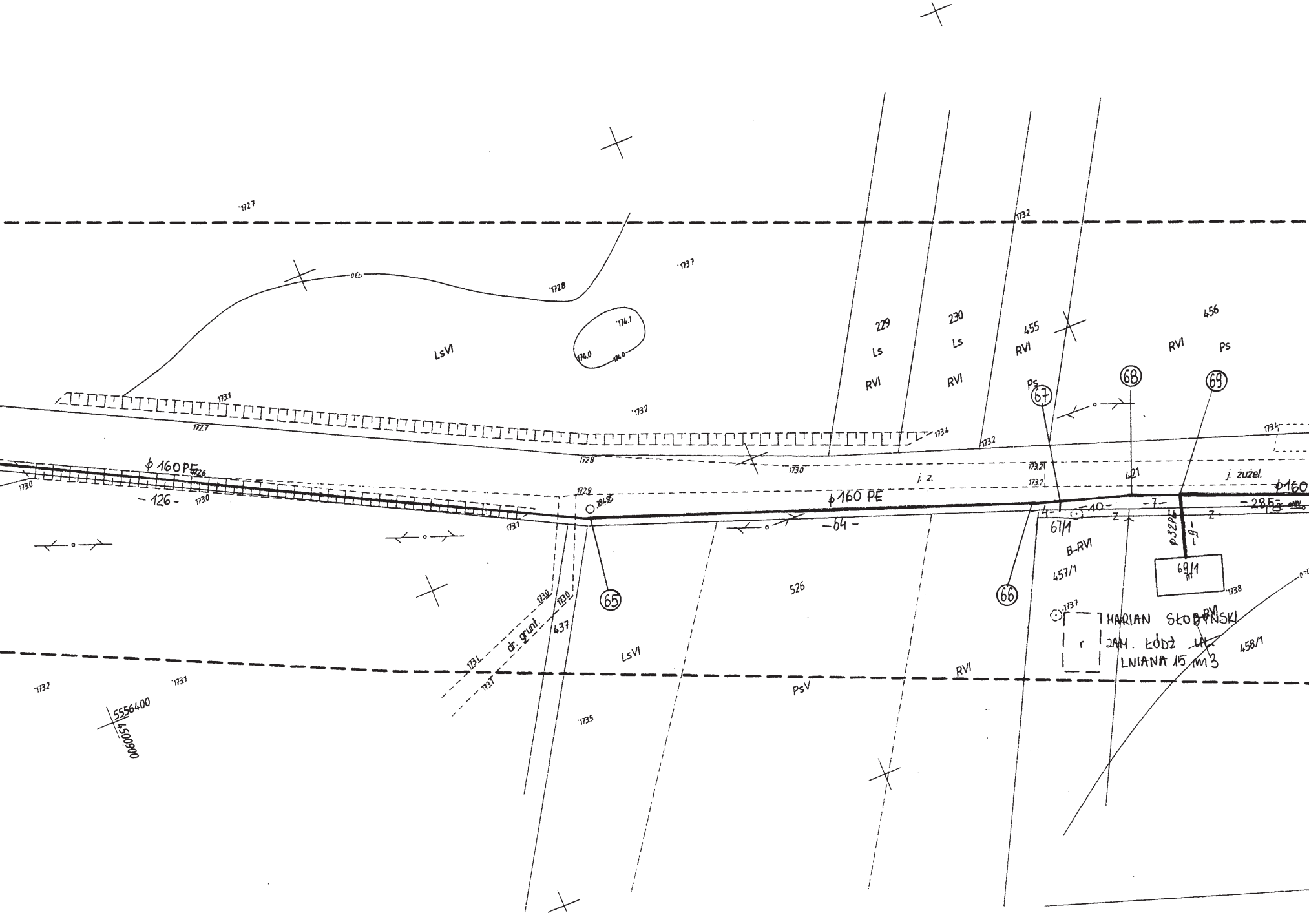
ϕ 160 PE
-126-
ϕ 160 PE
-64-
ϕ160
-285-
-40-
-7-
4
ϕ 32 PE
-9-
65
66
67
68
69
229
230
455
456
Ls
RVI
Ps
LsVI
526
437
421
67/1
B-RVI
457/1
69/1
458/1
PsV
dr. grunt.
j. z.
j. żużel.
Z
MARIAN SŁOBYNSKI
ZAM. ŁÓDŹ ~~UL.~~
LNIANA 15 m 3
5556400
4500600
172.7
172.8
173.7
174.1
174.0
173.1
173.2
173.4
173.0
172.9
173.5
173.8

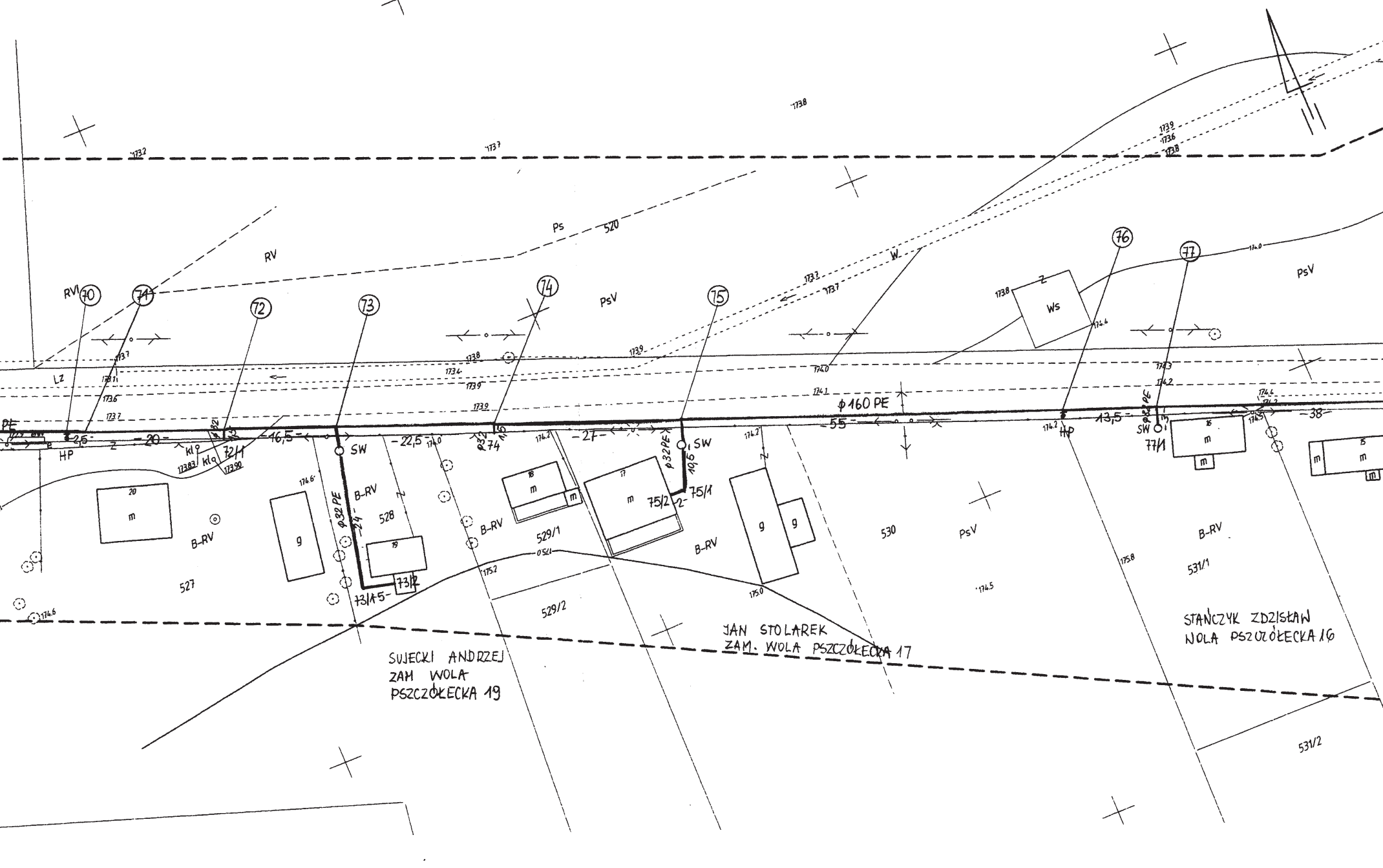

70
71
72
73
74
75
76
77
RV
Ps
520
PsV
W
Ws
Z
LZ
PE
HP
SW
ϕ160 PE
ϕ32 PE
-2,5-
-20-
-16,5-
-22,5-
-27-
-55-
-13,5-
-38-
-24-
10,5
2
5
72/1
73/1
73/2
74
75/1
75/2
77/1
kl
173,83
173,90
B-RV
527
528
529/1
529/2
530
531/1
531/2
m
g
20
19
18
17
16
15
SUJECKI ANDRZEJ
ZAM WOLA
PSZCZÓŁECKA 19
JAN STOLAREK
ZAM. WOLA PSZCZÓŁECKA 17
STAŃCZYK ZDZISŁAW
NOLA PSZCZÓŁECKA 16

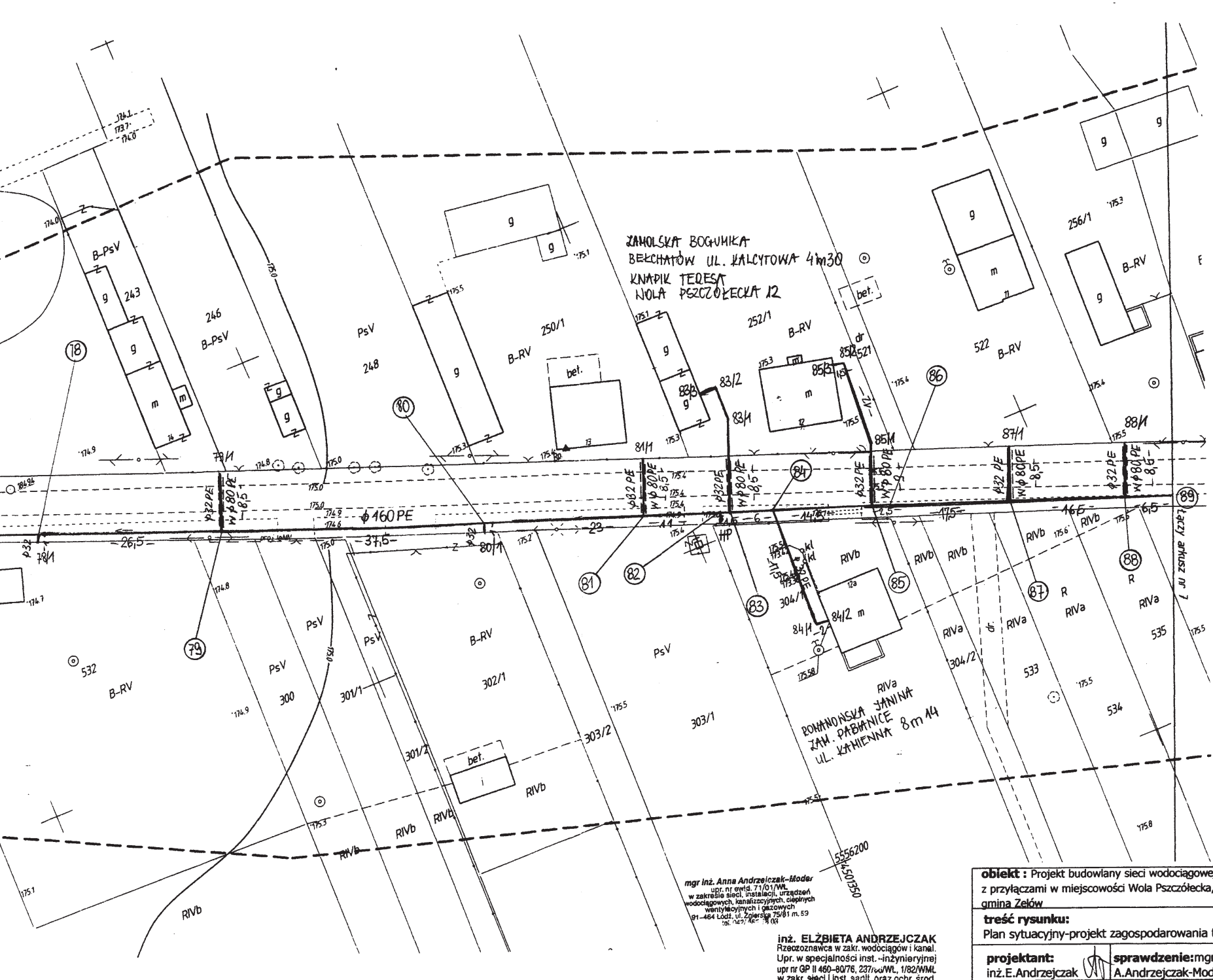
ZAMOLSKA BOGUMIŁA
BEŁCHATÓW UL. KALCYTOWA 4 m30
KNAPIK TERESA
WOLA PSZCZÓŁECKA 12
ROMANOWSKA JANINA
ZAM. PABIANICE
UL. KAMIENNA 8 m 14
ϕ160 PE
ϕ32 PE
W ϕ80 PE
HP
246
248
243
250/1
252/1
256/1
522
532
300
301/1
301/2
302/1
303/1
303/2
304/1
304/2
533
534
535
B-PsV
B-RV
PsV
RIVa
RIVb
R
79/1
80/1
81/1
83/1
83/2
84/1
84/2
85/1
87/1
88/1
⑱
⑦⑨
⑧⓪
⑧①
⑧②
⑧③
⑧④
⑧⑤
⑧⑥
⑧⑦
⑧⑧
⑧⑨
26,5
37,5
23
11
6
14,5
17,5
16,5
6,5
bet.
dr
g
m
z
5556200
4501350
łączy arkusz nr 7

mgr inż. Anna Andrzejczak-Moder
upr. nr ewid. 71/01/WŁ
w zakresie sieci, instalacji, urządzeń
wodociągowych, kanalizacyjnych, cieplnych
wentylacyjnych i gazowych
91-464 Łódź, ul. Zgierska 75/81 m. 59
tel. 042/ 465 [illegible] 03

inż. ELŻBIETA ANDRZEJCZAK
Rzeczoznawca w zakr. wodociągów i kanal.
Upr. w specjalności inst.-inżynieryjnej
upr nr GP II 460-80/76, 237/[illegible]/WŁ, 1/82/WMŁ
w zakr. sieci i inst. sanit. oraz ochr. środ.
Łódź, ul. Jana 12 m. 70, tel. 651-39-62

obiekt : Projekt budowlany sieci wodociągowej wraz z przyłączami w miejscowości Wola Pszczółecka, gmina Zelów

treść rysunku:
Plan sytuacyjny-projekt zagospodarowania terenu

projektant: inż.E.Andrzejczak	**sprawdzenie:** mgr inż. A.Andrzejczak-Moder

skala:	**data:**	**nr rysunku:**
1:500	02.2009	6